

Servitude JS1

Servitudes de protection des équipements sportifs



Ressources, territoires, habitats et logement
Énergie et climat Développement durable
Prévention des risques Infrastructures, transports et mer

Présent
pour
l'avenir



Crédit photo : Pjehr

Ministère de l'Écologie, du Développement durable,
des Transports et du Logement

www.developpement-durable.gouv.fr

SERVITUDES DE TYPE JS1

SERVITUDE DE PROTECTION DES EQUIPEMENTS SPORTIFS

Servitudes reportées en annexe de l'article R. 126-1 du Code de l'urbanisme dans les rubriques :

I – Servitudes relatives à la conservation du patrimoine
C – Patrimoine sportif

1 - Fondements juridiques

1.1 - Définition

La suppression totale ou partielle d'un équipement sportif privé dont le financement a été assuré par une ou des personnes morales de droit public pour une partie au moins égale à 20% de la dépense susceptible d'être subventionnée ou, à défaut d'une telle dépense, à 20% du coût total hors taxe de l'équipement sportif ainsi que la modification de son affectation sont soumises à l'autorisation de la personne morale de droit public ayant participé seule ou ayant participé pour la plus grande part à ce financement. L'avis du maire de la commune où est implanté l'équipement est joint à la demande d'autorisation.

Cette autorisation est subordonnée à la condition que cet équipement soit remplacé par un équipement sportif équivalent.

Toute modification d'affectation en l'absence d'autorisation entraîne de droit le reversement à la personne ou aux personnes morales de droit public mentionnées ci-dessus de l'ensemble des subventions perçues.

1.2 - Références législatives et réglementaires

Anciens textes :

- Article 42 de la loi n°84-610 du 16 juillet 1984 relative à l'organisation et à la promotion des activités physiques et sportives abrogé par l'ordonnance n° 2006-596 du 23 mai 2006 relative à la partie législative du code du sport.

- Décret n°86-684 du 14 mars 1986 relatif à la déclaration en vue du recensement des équipements sportifs et à l'autorisation de la modification de leur affectation ou de leur suppression totale ou partielle abrogé par le décret n°2006-992 du 1 août 2006 pris pour application de l'article L. 312-2 et du premier alinéa de l'article L. 312-3 du code du sport et relatif au recensement national des équipements sportifs et à sa mise à jour.

Textes en vigueur :

Articles L. 312-3 et R. 312-6 du code du sport.

Outre ces dispositions législatives et réglementaires inscrites au code du sport, les conventions ou arrêtés d'attribution de subvention peuvent également contenir des dispositions sur le sujet, comme par exemple la prise en compte de l'amortissement dans le cadre d'attribution de subventions par le Centre national pour le développement du sport.

1.3 - Bénéficiaires et gestionnaires

Bénéficiaires	Gestionnaires
Personnes morales de droit public ayant financé des équipements sportifs privés	Directions Régionales de la Jeunesse, des Sports et de la Cohésion Sociale Directions départementales de la cohésion sociale Communes ou EPCI compétents en matière de PLU

1.4 - Procédures d'instauration, de modification ou de suppression

La servitude s'applique directement sans qu'une mesure réglementaire (décret ou arrêté) ne soit nécessaire.

1.5 - Logique d'établissement

1.5.1 - Les générateurs

L'équipement sportif privé dont le financement a été assuré par une ou des personnes morales de droit public.

1.5.2 - Les assiettes

L'emprise de l'équipement sportif privé dont le financement a été assuré par une ou des personnes morales de droit public.

2 - Bases méthodologiques de numérisation

2.1 - Définition géométrique

2.1.1 - Les générateurs

Le générateur d'un équipement sportif concerné par la servitude S1 est soit l'emprise au sol de sa délimitation, soit l'ensemble des bâtiments et/ou des terrains constituant l'installation sportive.

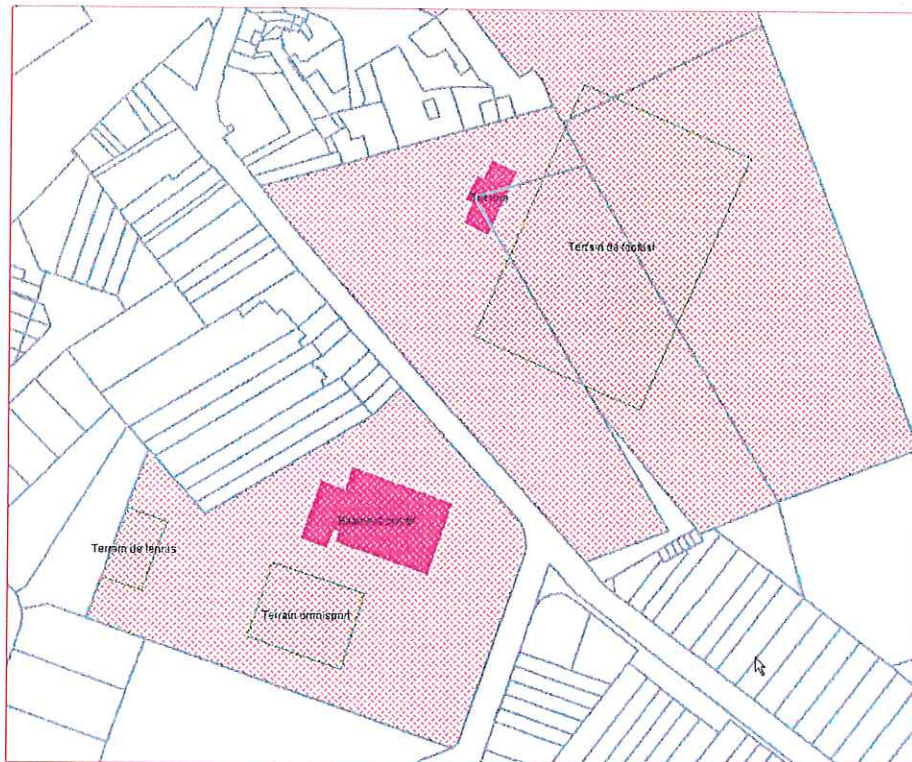
Il est conseillé de sélectionner dans l'information équipement sportif de la composante topographique du RGE (BD Topo), les emprises concernées par la servitude.

Il s'agit d'objets de type surfacique.



2.1.2 - Les assiettes

Les assiettes peuvent être soit l'ensemble des bâtiments et terrains identifiés comme générateurs (multi-surfacique), soit les enceintes sportives correspondant aux parcelles cadastrales et englobant l'ensemble de l'équipement.



2.2 - Référentiels géographiques et niveau de précision

<u>Référentiels</u> :	La composante topographique du référentiel à grande échelle (BD TOPO)
<u>Précision</u> :	Échelle de saisie maximale, le 1/5000 Échelle de saisie minimale, le 1/5000 Métrique

3 - Numérisation et intégration

3.1 - Numérisation dans MapInfo

3.1.1 - Préalable

Télécharger à partir du site du PND Urbanisme (http://ads.info.application.i2/rubrique.php?id_rubrique=178) les documents suivants :

- la documentation sur la structure des fichiers MapInfo,
- les modèles de fichiers MapInfo (actes, générateurs, assiettes, liens sup / communes).

3.1.2 - Saisie de l'acte

Ouvrir le fichier modèle XX_ACT.tab puis l'enregistrer sous le nom **J51_ACT.tab**.

Saisir les données alphanumériques liées aux actes conformément aux consignes de saisie figurant au *chapitre 2* du document *Structure des modèles mapinfo.odt*.

3.1.3 - Numérisation du générateur

Recommandations :

Privilégier :

- la numérisation au niveau départemental,
- la numérisation à partir du référentiel à grande échelle (couche bâtiment de la BD Topo).

Précisions liées à GéoSUP :

1 seul type de générateur est possible pour une sup J51 :


- un polygone : correspondant au tracé des installations sportives de type surfacique (ex. : un terrain de football, un vestiaire).

Remarque : plusieurs générateurs de type surfacique sont possibles pour une même servitude J51 (ex. : un terrain de football et son vestiaire).

Numérisation :

Ouvrir le fichier XX_SUP_GEN.tab puis l'enregistrer sous le nom JS1_SUP_GEN.tab.

Le générateur est de type surfacique :

- dessiner l'installation sportive à l'aide de l'outil polygone  (trame transparente, ligne continu, épaisseur 1 pixel).

Si plusieurs générateurs sont associés à une même servitude :

- dessiner les différents générateurs à l'aide des outils précédemment cités puis assembler les en utilisant l'option Objets / Assembler. Penser ensuite à compacter la table MapInfo.

Remarque : ne pas assembler des générateurs de types différents (ex. : un point avec une surface). Les générateurs assemblés doivent être similaires pour pouvoir être importés dans GéoSUP.

Saisie des données alphanumériques associées :

Saisir les données alphanumériques liées à la création du générateur conformément aux consignes de saisie figurant au *chapitre 3* du document *Structure des modèles mapinfo.odt*.

Si plusieurs générateurs sont associés à une même servitude le champ NOM_SUP devra être saisi de façon similaire pour tous les objets créés. En revanche le champ NOM_GEN devra être saisi de façon distinct.

Pour différencier le type de représentation graphique du générateur dans GéoSUP, le champ CODE_CAT doit être alimenté par un code :

- JS1 pour les installations sportives.

3.1.4 - Création de l'assiette

Précisions liées à GéoSUP :

1 seuls type d'assiette est possible pour une sup JS1 :

- un polygone : correspondant soit au générateur comme dans Géosup (ex. : un terrain de football) soit à une enceinte sportive (succession de parcelles cadastrales).

Numérisation :


1er cas : si l'assiette d'une servitude JS1 est égale au tracé du générateur.

Les assiettes peuvent être soit l'ensemble des bâtiments et terrains identifiés comme générateurs (multi-surfacique), soit les enceintes sportives correspondant aux parcelles cadastrales et englobant l'ensemble de l'équipement.

Une fois la numérisation des générateurs entièrement achevée, il conviendra donc de faire une copie du fichier JS1_SUP_GEN.tab et de l'enregistrer sous le nom JS1_ASS.tab.

Modifier ensuite la structure du fichier JS1_ASS.tab conformément aux consignes de saisie figurant au chapitre 4 du document Structure des modèles mapinfo.odt tout en gardant les champs NOM_SUP, CODE_CAT, NOM_GEN.

2ème cas : si l'assiette d'une servitude JS1 est une succession de parcelles cadastrales englobant l'ensemble de l'équipement.

Dessiner les parcelles à l'aide de l'outil polygone  (trame transparente, ligne continu, épaisseur 1 pixel).

Si plusieurs assiettes sont associées à une même servitude :

- dessiner les différentes assiettes à l'aide des outils précédemment cités puis assembler les en utilisant l'option Objets / Assembler. Penser ensuite à compacter la table MapInfo.

Remarque : ne pas assembler des générateurs de types différents (ex. : un point avec une surface). Les générateurs assemblés doivent être similaires pour pouvoir être importés dans GéoSup.

□ Saisie des données alphanumériques associées :

Saisir les données alphanumériques liées aux générateurs conformément aux consignes de saisie figurant au *chapitre 4* du document *Structure des modèles mapinfo.odt*.

Important :

Pour différencier le type de représentation graphique du générateur dans GéoSup, le champ CODE_CAT doit être alimenté par un code :

- **J51** pour les installations sportives.

Pour différencier le type d'assiette dans GéoSup (Encointe de l'installation sportive), le champ TYPE_ASS doit être en adéquation avec le type de catégorie saisi dans le champ CODE_CAT :

- pour la catégorie **J51 - Installations sportives** le champ **TYPE_ASS** doit être égale à **Encointe de l'installation sportive** (respecter la casse).

3.1.5 - Lien entre la servitude et la commune

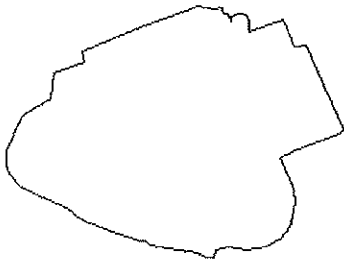
Ouvrir le fichier XX_LIENS_SUP_COM.tab puis l'enregistrer sous le nom **J51_SUP_COM.tab**.

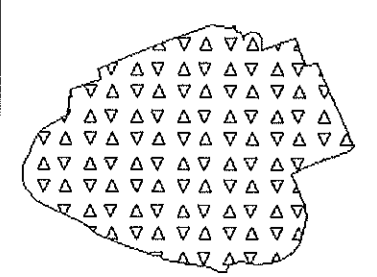
Saisir toutes les communes impactées par l'emprise (assiette) de la servitude, conformément aux consignes de saisie figurant au *chapitre 5* du document *Structure des modèles mapinfo.odt*.

3.2 - Données attributaires

Consulter le document de présentation au paragraphe "règles de nommage des objets" (page 6/11) ainsi que le modèle conceptuel SUP du CNIG et/ ou le standard COVADIS SUP.

3.3 - Sémiologie

Type de générateur	Représentation cartographique	Précision géométrique	Couleur
Surfacique (ex. : une installation sportive)		Polygone composé d'aucune trame Trait de contour continu de couleur noire et d'épaisseur égal à 2 pixels	Rouge : 0 Vert : 0 Bleu : 0

Type d'assiette	Représentation cartographique	Précision géométrique	Couleur
Surfacique (ex. : enceinte d'une installation sportive)		Polygone composé d'une trame de type «triangle» de couleur noire et transparente Trait de contour continu de couleur noire et d'épaisseur égal à 2 pixels	Rouge : 0 Vert : 0 Bleu : 0

3.4 - Intégration dans GéoSup

Importer les fichiers MapInfo dans l'ordre suivant :

- les actes,
- les sup et les générateurs,
- les assiettes,
- les liens sup / communes.

conformément aux consignes figurant *aux chapitres 4, 5, 6, et 7* du document *Import_GeoSup.odt*.

Ressources, territoires, habitats et logement
Énergie et climat Développement durable
Prévention des risques Infrastructures, transports et mer

Présent
pour
l'avenir

Ministère de l'Écologie, du Développement durable,
des Transports et du Logement
Direction générale de l'Aménagement,
du Logement et de la Nature

Arche Sud
92055 La Défense Cedex

www.developpement-durable.gouv.fr