


Servitude EL7

Servitudes d'alignement des voies publiques



Recours, territoires, habitats et logement
Énergie et climat
Prévention des risques
Développement durable
Infrastructures, transports et mer

Présent
pour
l'avenir



Liberté • Égalité • Fraternité
RÉPUBLIQUE FRANÇAISE



Ministère
de l'Écologie,
du Développement
durable,
des Transports
et du Logement

Crédit photo : Roland Zumbuehl

Ministère de l'Écologie, du Développement durable,
des Transports et du Logement

www.developpement-durable.gouv.fr

SERVITUDES DE TYPE EL7

SERVITUDES D'ALIGNEMENT DES VOIES PUBLIQUES

Servitudes reportées en annexe de l'article R. 126-1 du Code de l'urbanisme dans les rubriques :

I - Servitudes relatives à l'utilisation de certaines ressources et équipements

D - Communication

d) Réseau routier

1 - Fondements juridiques

1.1 - Définition

L'alignement est la détermination par l'autorité administrative de la limite du domaine public routier au droit des propriétés riveraines. Il est fixé soit par un plan d'alignement, soit par un arrêté d'alignement individuel. Il constitue, pour l'autorité en charge de la voirie concernée, un moyen de protection contre les empiètements des propriétés riveraines.

Les servitudes d'utilité publique sont issues du plan d'alignement. Celui-ci permet de modifier l'assiette des voies publiques par déplacement des limites préexistantes et constitue de ce fait un moyen juridique d'élargissement et de modernisation des voies publiques.

L'alignement individuel ne peut, quant à lui, que reconnaître la limite du domaine public routier par rapport aux propriétés riveraines. Les arrêtés d'alignement, qui sont des actes purement déclaratifs et non créateurs de droits, sont délivrés conformément au plan d'alignement s'il en existe un, ou dans le cas contraire, à la limite de fait de la voie.

Le plan d'alignement entraîne des conséquences différentes selon que les propriétés sont bâties ou non.

Pour les terrains non bâtis, le plan attribue, dès sa publication, la propriété à la collectivité propriétaire de la voie. Les parcelles de terrains non bâtis sont ainsi immédiatement classées dans le domaine public de la collectivité propriétaire de la voie. Lors du transfert de propriété, l'indemnité est, à défaut d'accord amiable, fixée et payée comme en matière d'expropriation.

Pour les terrains bâtis, le sol des propriétés bâties sera attribué dès la destruction du bâtiment.

Elles sont en outre frappées d'une servitude de reculement qui suppose pour le propriétaire :

- l'interdiction de procéder, sur la partie frappée d'alignement, à l'édification de toute construction nouvelle (servitude *non aedificandi*). Toutefois, des règles particulières relatives aux saillies, c'est à dire certaines parties décoratives ou utilitaires de l'immeuble riverain de la voie publique, sont prévues dans des arrêtés portant règlement de voirie pris par le préfet, le président du conseil général ou le maire, selon qu'il s'agit d'une route nationale, d'une route départementale ou d'une voie communale. Ces arrêtés fixent les dimensions maximales des saillies autorisées.
- l'interdiction d'effectuer tout travail confortatif sur les bâtiments frappés d'alignement (servitude *non confortandi*). Cette interdiction ne s'applique pas s'il s'agit d'un immeuble classé parmi les monuments historiques.

Les propriétaires riverains des voies du domaine public routier ont une priorité pour l'acquisition des parcelles situées au droit de leur propriété et déclassées par suite d'un changement de tracé de ces voies, de l'ouverture d'une voie nouvelle ou d'une modification de l'alignement. Le prix de cession est estimé, à défaut d'accord amiable, comme en matière d'expropriation.

1.2 - Références législatives et réglementaires

Anciens textes :

- Édikt du 16 décembre 1607 réglant les fonctions et droits de l'office de grand voyer (art. 4 et 5) ;
- Arrêt du Conseil d'État du Roi du 27 février 1765 concernant les permissions de construire et les alignements sur les routes entretenues aux frais du roi ;
- Décret n° 62-1245 du 20 octobre 1962 relatif à l'approbation des plans généraux d'alignement des routes nationales et à ses effets en ce qui concerne les propriétés frappées d'alignement

Textes en vigueur :

Articles L. 112-1 à L. 112-8, L. 123-6, L. 123-7, L. 131-4, L. 131-6, L. 141-3, R.112-1 à R.112-3, R. 123-3, R. 123-4, R. 131-3 à R. 131-8 et R. 141-4 à R. 141-10 du code de la voirie routière.

1.3 - Bénéficiaires et gestionnaires

Bénéficiaires	Gestionnaires
État Départements Communes	

1.4 - Procédures d'instauration, de modification ou de suppression

1.4.1 - Routes nationales

1. Élaboration du plan d'alignement ;
2. Avis du conseil municipal si la route nationale est située en agglomération ;
3. Le plan d'alignement, auquel est joint un plan parcellaire, est soumis à enquête publique organisée conformément aux dispositions du code de l'expropriation pour cause d'utilité publique. Outre les pièces prévues à l'article R. 11-19 du code de l'expropriation pour cause d'utilité publique, le dossier soumis à enquête comprend une notice explicative
4. Approbation du plan d'alignement par :
 - arrêté motivé du préfet de département lorsque les conclusions du commissaire enquêteur ou de la commission d'enquête sont favorables ;
 - décret en Conseil d'État lorsque les conclusions du commissaire enquêteur ou de la commission d'enquête sont défavorables
5. Modalités de publicité et d'information et publication au bureau des hypothèques ;
6. Annexion au Plan Local d'Urbanisme approuvé (PLU).

1.4.2 - Routes départementales

1. Élaboration du plan d'alignement ;
2. Avis du conseil municipal si la route départementale est située en agglomération ;
3. Le plan d'alignement est soumis à enquête publique organisée conformément aux dispositions du code de l'expropriation pour cause d'utilité publique ;
4. Approbation du plan d'alignement par délibération du conseil général ;
5. Modalités de publicité et d'information et publication au bureau des hypothèques ;
6. Annexion au Plan Local d'Urbanisme approuvé (PLU).

1.4.3 - Voies communales

1. Élaboration du plan d'alignement ;
2. Le plan d'alignement est soumis à enquête publique organisée conformément aux dispositions du code de l'expropriation pour cause d'utilité publique. L'enquête prévue à l'article L. 318-3 du code de l'urbanisme ainsi que l'enquête d'utilité publique lorsque l'opération comporte une expropriation, tiennent lieu de l'enquête publique ;
3. Approbation du plan d'alignement par délibération du conseil municipal ;
4. Modalités de publicité et d'information et publication au bureau des hypothèques ;
5. Annexion au Plan Local d'Urbanisme approuvé (PLU).

1.5 - Logique d'établissement

1.5.1 - Les générateurs

La voie publique

1.5.2 - Les assiettes

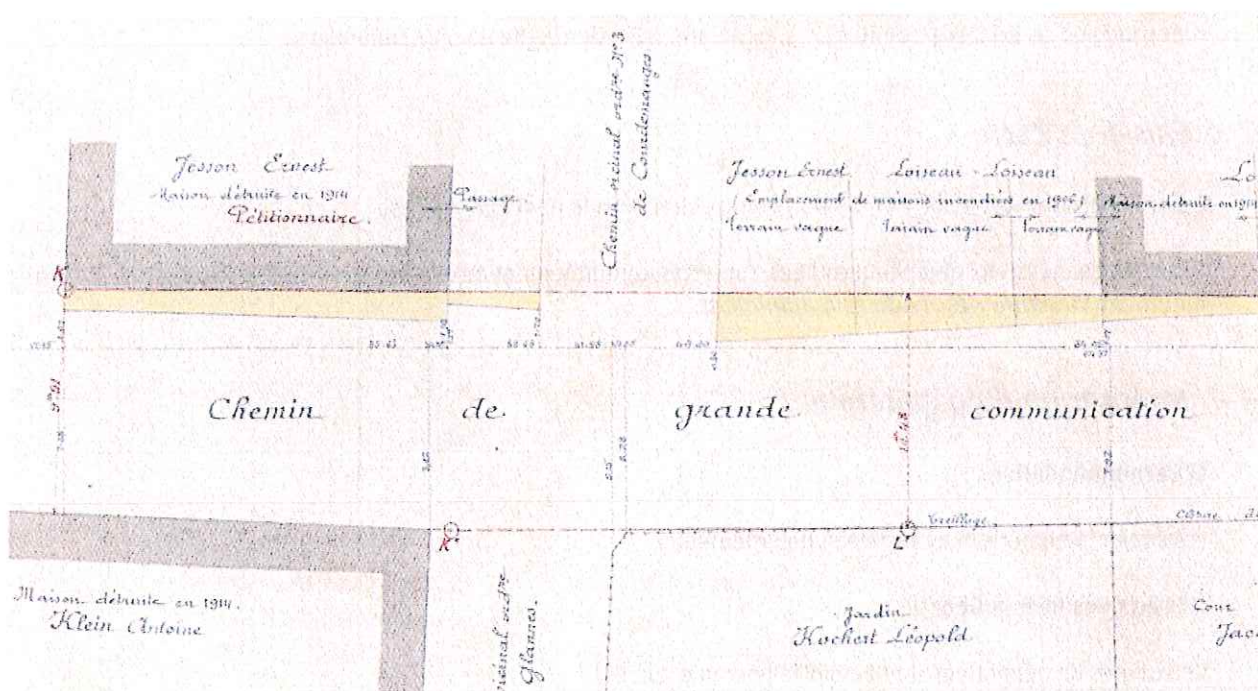
Les parcelles identifiées dans le plan d'alignement

2 - Bases méthodologiques de numérisation

2.1 - Définition géométrique

2.1.1 - Les générateurs

Le générateur peut être de type surfacique et représente l'ensemble des parties de parcelles frappées par le plan d'alignement ou indiquées dans l'arrêté. Il peut également être de type linéaire et représente le trait d'alignement ou à défaut l'axe de la voie.



Exemple de plan d'alignement

2.1.2 - Les assiettes

L'assiette est égale au générateur.

2.2 - Référentiels géographiques et niveau de précision

<u>Référentiels</u> :	Composantes topographique et parcellaire du référentiel à grande échelle
<u>Précision</u> :	Échelle de saisie maximale, celle du cadastre Échelle de saisie minimale, 1/ 5000 Métrique suivant le référentiel

3 - Numérisation et intégration

3.1 - Numérisation dans MapInfo

3.1.1 - Préalable

Télécharger à partir du site du PND Urbanisme (http://ads.info.application.i2/rubrique.php3?id_rubrique=178) les documents suivants :

- la documentation sur la structure des fichiers MapInfo,
- les modèles de fichiers MapInfo (actes, générateurs, assiettes, liens sup / communes).

3.1.2 - Saisie de l'acte

Ouvrir le fichier modèle XX_ACT.tab puis l'enregistrer sous le nom EL7_ACT.tab.

Saisir les données alphanumériques liées aux actes conformément aux consignes de saisie figurant au *chapitre 2* du document *Structure des modèles mapinfo.odt*.

3.1.3 - Numérisation du générateur

Recommandations :

Privilégier la numérisation au niveau départemental.

Précisions liées à GéoSUP :

Deux types de générateur sont possibles pour une sup EL7 :


- un polygone : correspondant à l'ensemble des parties des parcelles identifiées dans le plan d'alignement.
- une polyligne : correspondant au trait d'alignement ou, à défaut, à l'axe de la voie publique.

Remarque : plusieurs générateurs de type surfacique et linéaire sont possibles pour une même servitude EL7 (ex. : succession de voies publiques).


Numérisation :

Ouvrir le fichier XX_SUP_GEN.tab puis l'enregistrer sous le nom EL7_SUP_GEN.tab.

Le générateur est de type surfacique :

- dessiner les parties des parcelles identifiées dans le plan d'alignement à l'aide de l'outil polygone  (trame transparente, ligne continu, épaisseur 1 pixel).

Le générateur est de type linéaire :

- dessiner le trait d'alignement ou l'axe de la voie à l'aide de l'outil polyligne  (trait continu, couleur noir, épaisseur 1 pixel).

Si plusieurs générateurs de type surfacique sont associés à une même servitude il est possible de les assembler :

- dessiner les différents générateurs à l'aide des outils précédemment cités puis les assembler en utilisant l'option Objets / Assembler. Penser ensuite à compacter la table MapInfo.

Remarque : ne pas assembler des générateurs de types différents (ex. : un point avec une surface). Seul l'assemblage des générateurs de type surfacique peut être importé dans GéoSUP.

Saisie des données alphanumériques associées :

Saisir les données alphanumériques liées à la création du générateur conformément aux consignes de saisie figurant au *chapitre 3* du document *Structure des modèles mapinfo.odt*.

Si plusieurs générateurs sont associés à une même servitude le champ NOM_SUP devra être saisi de façon similaire pour tous les objets créés. En revanche le champ NOM_GEN devra être saisi de façon distincte.

Pour identifier le type de représentation graphique du générateur dans GéoSUP (circulation routière - alignement), le champ CODE_CAT doit être alimenté par le code : **EL7**

3.1.4 - Création de l'assiette

Précisions liées à GéoSUP :

Deux types d'assiette sont possibles pour une SUP EL7 :

- un polygone : correspondant à l'ensemble des parties des parcelles identifiées dans le plan d'alignement.
- une polyligne : correspondant au trait d'alignement ou à défaut à l'axe de la voie publique.

Remarque : plusieurs assiettes de type surfacique ou linéaire sont possibles pour une même servitude EL7 (ex. : succession de voies publiques).

Numérisation :

L'assiette est égale au générateur :

Une fois la numérisation des générateurs entièrement achevée, il conviendra donc de faire une copie du fichier EL7_SUP_GEN.tab et de l'enregistrer sous le nom EL7_ASS.tab.

Modifier ensuite la structure du fichier EL7_ASS.tab conformément aux consignes de saisie figurant au chapitre 4 du document Structure des modèles mapinfo.odt tout en gardant les champs NOM_SUP, CODE_CAT, NOM_GEN.

Saisie des données alphanumériques associées :

Saisir les données alphanumériques liées aux assiettes conformément aux consignes de saisie figurant au *chapitre 4* du document *Structure des modèles mapinfo.odt*.

Important :

Pour identifier le type de représentation graphique de l'assiette dans GéoSUP (circulation routière - alignement), le champ CODE_CAT doit être alimenté par le code :

- **EL7** pour les voies publiques frappées d'alignement.

Pour différencier le type d'assiette dans GéoSup, le champ TYPE_ASS doit être en adéquation avec le type de catégorie saisi dans le champ CODE_CAT :

- pour la catégorie **EL7 - circulation routière - alignement** le champ **TYPE_ASS** doit être égal à **Plan d'alignement** (respecter la casse).

3.1.5 - Lien entre la servitude et la commune


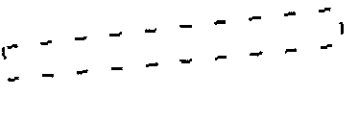
Ouvrir le fichier XX_LIENS_SUP_COM.tab puis l'enregistrer sous le nom EL7_SUP_COM.tab.



Saisir toutes les communes impactées par l'emprise (assiette) de la servitude, conformément aux consignes de saisie figurant au *chapitre 5* du document *Structure des modèles mapinfo.odt*.

3.2 - Données attributaires

Consulter le document de présentation au paragraphe "règles de nommage des objets" (page 6/11) ainsi que le modèle conceptuel SUP du CNIG et/ou le standard COVADIS SUP.

3.3 - Sémiologie

Type de générateur	Représentation cartographique	Précision géométrique	Couleur
Linéaire trait d'alignement ou axe de la voie publique		Polyligne discontinue de couleur noir	Rouge : 0 Vert : 0 Bleu : 0
Surfacique ensemble des parties des parcelles identifiées dans le plan d'alignement		Polygone composé d'aucune trame Trait de contour discontinu de couleur noir et d'épaisseur égal à 2 pixels	Rouge : 0 Vert : 0 Bleu : 0

Type d'assiette	Représentation cartographique	Précision géométrique	Couleur
Linéaire trait d'alignement ou axe de la voie publique		Polyligne discontinue de couleur noire	Rouge : 0 Vert : 0 Bleu : 0
Surfacique ensemble des parties des parcelles identifiées dans le plan d'alignement		Polygone composé d'une trame hachurée à 45 degrés de couleur noire et transparente Trait de contour discontinu de couleur noire et d'épaisseur égale à 2 pixels	Rouge : 0 Vert : 0 Bleu : 0

3.4 - Intégration dans GéoSup

Importer les fichiers MapInfo dans l'ordre suivant :

- les actes,
- les sup et les générateurs,
- les assiettes,
- les liens sup / communes.

Conformément aux consignes figurant *aux chapitres 4, 5, 6, et 7* du document *Import_GeoSup.odt*.

Ressources, territoires, habitats et logement
Énergie et climat Développement durable
Prévention des risques Infrastructures, transports et mer

Présent
pour
l'avenir

Ministère de l'Écologie, du Développement durable,
des Transports et du Logement
Direction générale de l'Aménagement,
du Logement et de la Nature

Arche Sud
92055 La Défense Cedex

www.developpement-durable.gouv.fr

